



Città di ASTI

SETTORE LAVORI PUBBLICI ED EDILIZIA PUBBLICA

Servizio Urbanizzazioni e Impianti Sportivi

Stadio Comunale "CENSIN BOSIA"

via Ugo Foscolo, 19

**Affidamento in gestione della struttura ai sensi del D.L.gs
50/2016 – ANNI 9.**

**PROGETTO DI FATTIBILITÀ ECONOMICO FINANZIARIA DEI
SERVIZI MANUTENTIVI**



PLANIMETRIA SPOGLIATOI

		tavola n°:	<input type="text"/>
		data :	DICEMBRE 2022
		aggiorn :	
		scala:	
IL Progettista:		IL DIRIGENTE	
GEOM. BORIA MARCO		Ing. Carantoni Paolo	
			

<input type="text"/>

Agenzia del Territorio
CATASTO FABBRICATI
Ufficio provinciale di
Asti

Dichiarazione protocollo n. AT0057885 del 02/08/2013
Planimetria di u.i.u. in Comune di Asti
Via Ugo Foscolo

civ. 19

Identificativi Catastali:
Sezione: AT
Foglio: 78
Particella: 119
Subalterno: 2

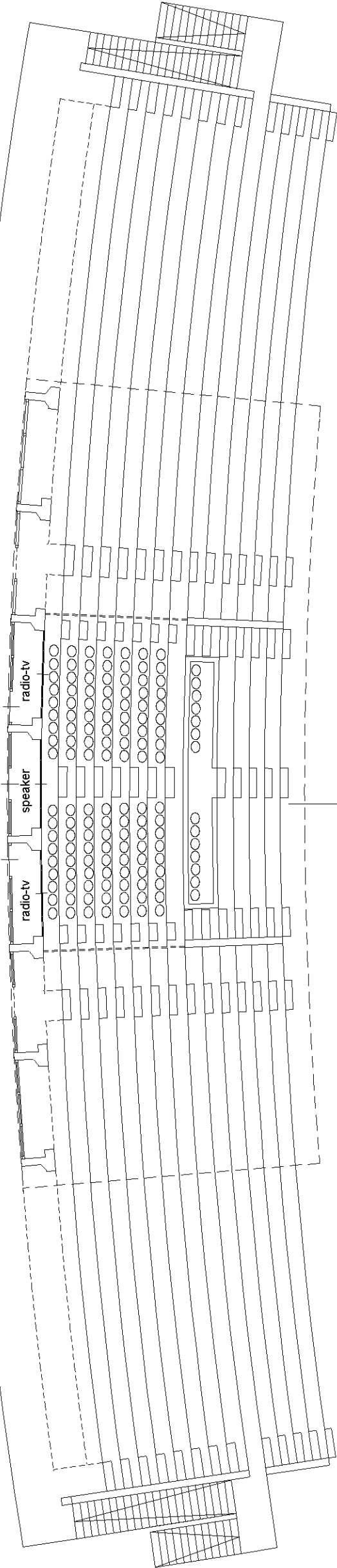
Compilata da:
Chicarella Aldo
Iscritto all'albo:
Geometri
Prov. Asti

N. 829

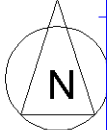
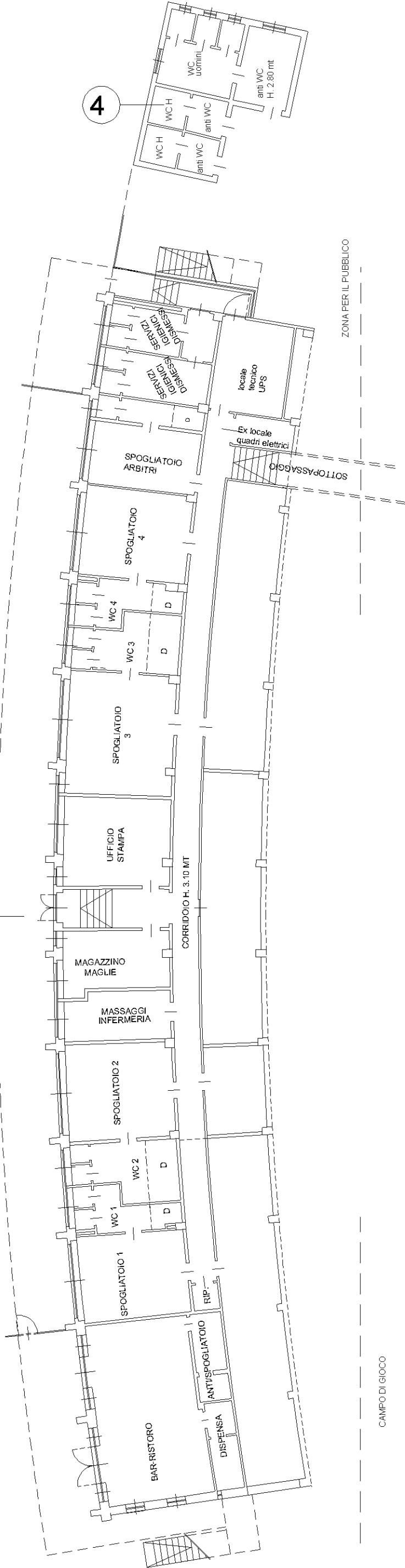
Scala 1: 200

PIANO TERRA

MAX. 1314 PERSONE



PIANO INTERRATO
H. 3.60 mt

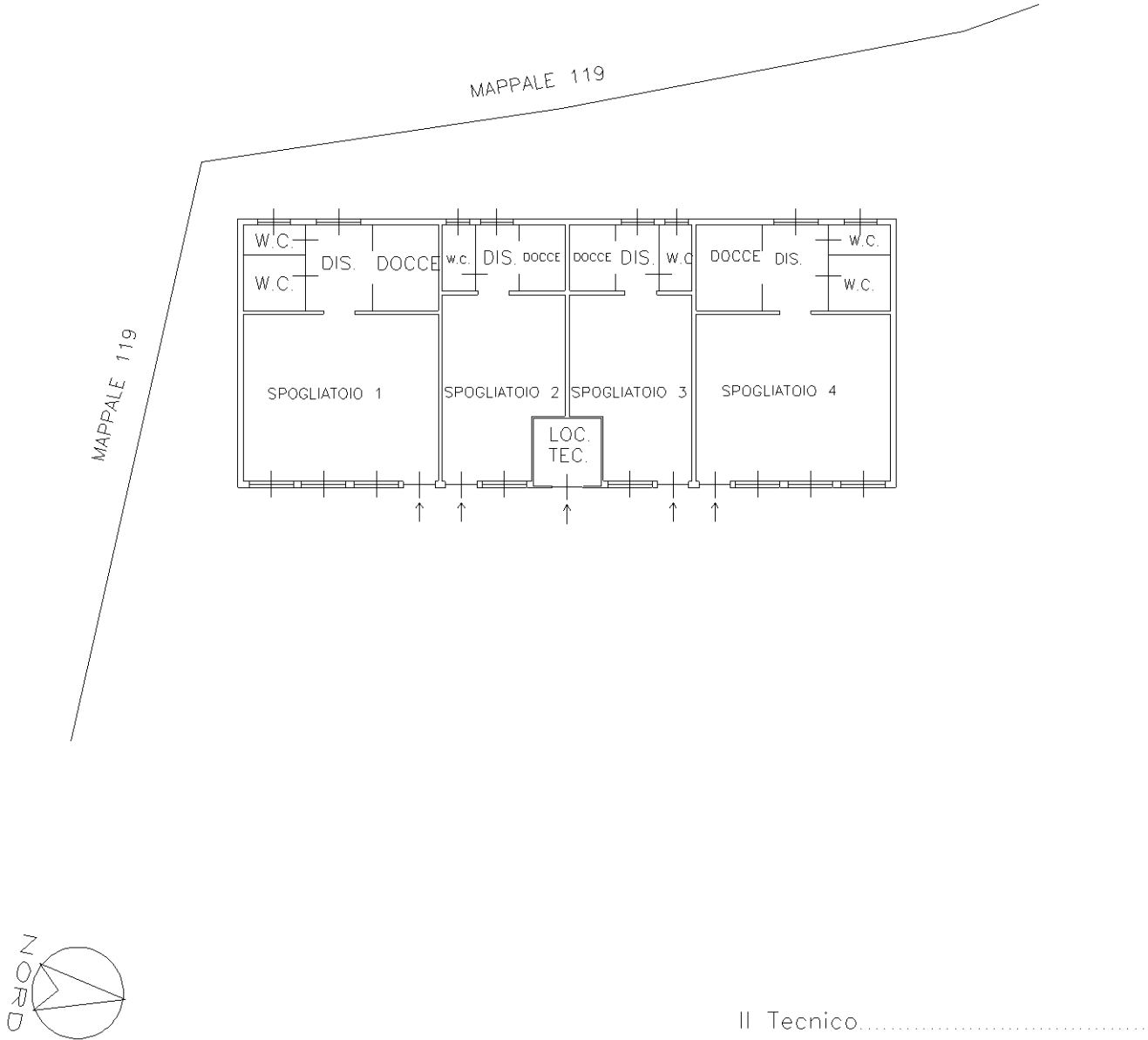


Agenzia del Territorio
CATASTO FABBRICATI
Ufficio Provinciale di
Asti

Dichiarazione protocollo n. AT0169544 del 10/12/2012	
Planimetria di u.i.u. in Comune di Asti	
Via Foscolo Ugo civ. 19	
Identificativi Catastali:	Compilata da:
Sezione: AT	Smaniotto Flavio
Foglio: 78	Iscritto all'albo:
Particella: 393	Geometri
Subalterno:	Prov. Asti N. 922

Scheda n. 2 Scala 1:200

Pianta Piano Terra
H= 2.70 .mt.



Agenzia del Territorio

AT0169544 del 10/12/2012


ntificativi

Compilata

n.1

N. 922

Pianta Piano Terra



MAPPALÉ 119

STRADA COMUNALE

MAPPALÉ 31210

MAPPALÉ 1267

Catasto dei Fabbricati - Situazione al 16/06/2017 - Comune di ASTI (A479) - < Sez. Urb.: AT - Foglio: 78 - Particella: 393 - Subalterno: 0 nuovo 01
VIA UGO FOSCOLO n. 19 piano: T;

Catasto dei Fabbricati - Situazione al
VIA UGO FOSCOLO n. 19 piano: T;